



АДМИНИСТРАЦИЯ ГОРОДА ПЕРМИ
ДЕПАРТАМЕНТ ЗЕМЕЛЬНЫХ ОТНОШЕНИЙ

РЕШЕНИЕ

О размещении объектов № 1089 от 14.06.2019

г. Пермь, ул. Сибирская, 15

Департамент земельных отношений администрации города Перми в соответствии с пунктом 3 статьи 39.36 Земельного кодекса Российской Федерации, Положением о порядке и условиях размещения объектов на землях или земельных участках, находящихся в государственной или муниципальной собственности, на территории Пермского края без предоставления земельных участков и установления сервитутов, утвержденным постановлением Правительства Пермского края от 22.07.2015 № 478-п

разрешает: ОАО «МРСК Урала» (ИНН 6671163413, ОГРН 1056604000970, местонахождения: 620026, Свердловская область, г. Екатеринбург, ул. Мамина - Сибиряка, д. 140)

размещение объекта КТПП 6/0,4 кВ, КЛ 6 кВ, оборудование учета электроэнергии, входящих в ЭСК ПС 110/10/6 кВ Заостровка, для электроснабжения ранее присоединенной насосной станции НС «Заостровка» по адресу: Пермский край, г. Пермь, Дзержинский район, ул. Красина

на землях: государственная собственность на которые не разграничена

на срок: 11 месяцев

местоположение: Пермский край, г. Пермь, Дзержинский район, ул. Красина, ул. Трамвайная, ул. Интернациональная

способ размещения объекта: подземный

Территория, согласно схеме, расположена в зоне с особыми условиями использования территорий - приаэродромная территория аэродрома аэропорта Большое Савино, в зоне катастрофического затопления, в водоохранной зоне, в прибрежной защитной полосе.

ОАО «МРСК Урала»:

1. Соблюдать правила охранных зон воздушного пространства, установленные постановлением Правительства Российской Федерации от 11.03.2010 № 138 «Об утверждении Федеральных правил использования воздушного пространства Российской Федерации»;

2. Не допускать на земельном участке размещения объектов без обеспечения инженерной защиты таких объектов от затопления, подтопления;

3. Соблюдать правила водоохранной зоны и прибрежной защитной полосы, установленные статьей 65 Водного кодекса Российской Федерации;

4. В соответствии с пунктом 7(2) Положения о порядке и условиях размещения объектов на землях или земельных участках, находящихся в государственной или муниципальной собственности, на территории Пермского края без предоставления земельных участков и установления сервитутов, утвержденного постановлением Правительства Пермского края от 22.07.2015 № 478-п, представить в департамент земельных отношений администрации города Перми в течение 1 месяца с момента размещения объектов материалы контрольной геодезической съемки размещенных объектов на бумажном и электронном носителях на безвозмездной основе.

В соответствии со статьей 20¹ Закона Пермского края от 14.09.2011 № 805-ПК «О градостроительной деятельности в Пермском крае» ОАО «МРСК Урала»:

1. Не позднее, чем за 10 рабочих дней до начала строительства и (или) реконструкции безвозмездно передает в департамент градостроительства и архитектуры администрации города Перми один экземпляр копий разделов проектной документации, предусмотренных пунктом 1 части 12 статьи 48 Градостроительного кодекса Российской Федерации;

2. В течение 10 рабочих дней после окончания работ по строительству, реконструкции безвозмездно передать в департамент градостроительства и архитектуры администрации города Перми схему, отображающую расположение объекта и сетей инженерно-технического обеспечения, подписанную застройщиком (техническим заказчиком), с приложением текстового и графического описания местоположения границ охранной и санитарно-защитной зоны, перечень координат характерных точек границ такой зоны.

Приложение: схема предполагаемых к использованию земель или части земельного участка на 3 л. в 1 экз.

И.о. начальника отдела
предоставления земельных участков
по работе с юридическими лицами



Н.Н. Борцова

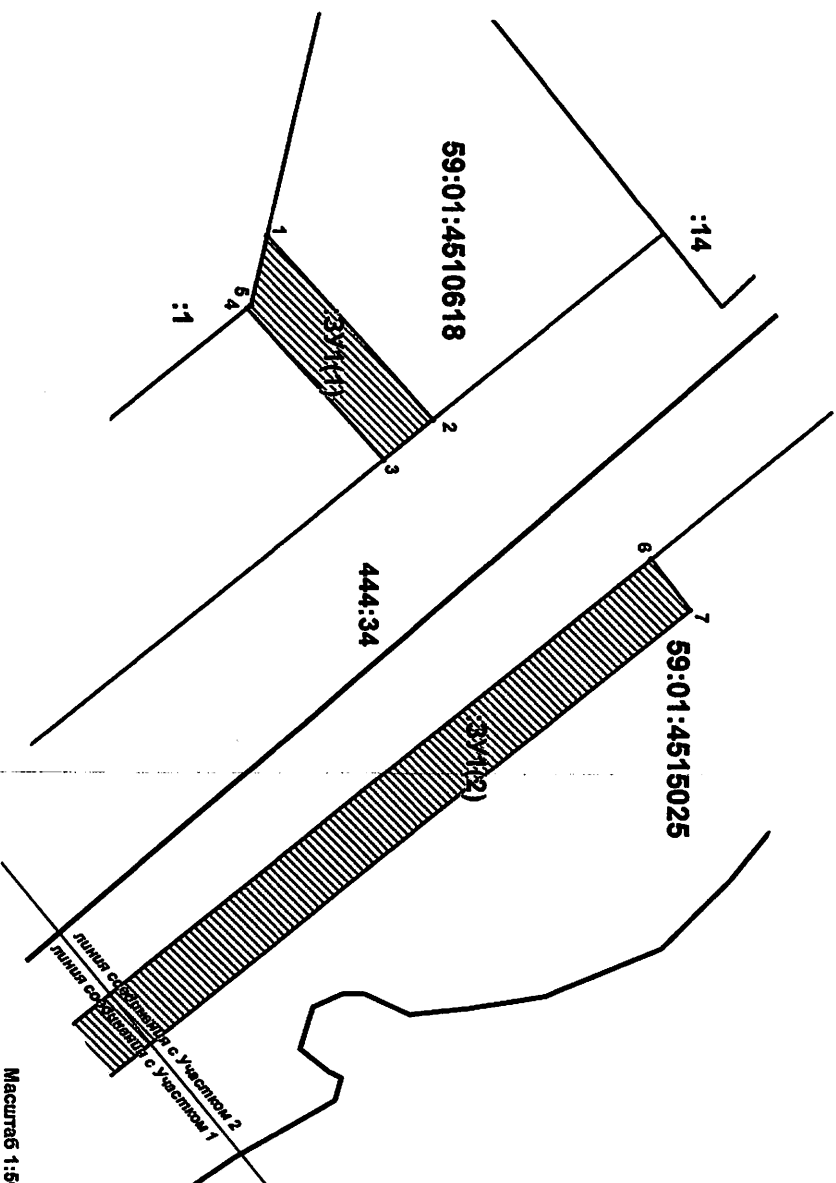
Местоположение: Пермский край, г. Пермь, Дзержинский район, ул. Красина, ул. Трамвайная, ул. Интернациональная
Площадь земель или части земельного участка, кв.м.: 2587

Вид разрешенного использования земельного участка: *отсутствует*

КАТАЛОГ КООРДИНАТ, М

№ точки границы	X	Y
Компур :ЗУ1(1)		
1	517177,72	2224892,24
2	517193,41	2225009,47
3	517188,71	2225013,26
4	517175,88	2224898,06
5	517176,21	2224898,78
Компур :ЗУ1(2)		
6	517213,91	2225022,48
7	517217,60	2226027,22
8	517145,41	2225085,44
9	517128,83	2225101,00
10	517141,64	2225080,77
Компур :ЗУ1(3)		
11	517080,20	2225142,43
12	517080,58	2225160,42
13	517078,10	2225162,10
14	517074,50	2225156,81
15	517074,30	2225147,34
Компур :ЗУ1(4)		
16	517025,36	2225221,28
17	517002,93	2225245,42
18	516977,24	2225271,44
19	516923,68	2225322,67
20	516970,76	2225389,64
21	516896,14	2225365,67
22	516906,86	2225329,81
23	516840,67	2225298,58
24	516973,71	2225266,49
25	516895,86	2225243,55
26	516898,01	2225242,76
27	517022,04	2225224,31

№ точки границы	X	Y
Компур :ЗУ1(5)		
28	516814,64	2225453,10
29	516818,31	2225459,80
30	516817,35	2225460,53
31	516821,71	2225476,47
32	516820,55	2225486,10
33	516795,30	2225501,40
34	516788,55	2225500,34
35	516785,68	2225525,59
36	516784,36	2225528,80
37	516784,67	2225532,83
38	516778,91	2225524,53
39	516778,08	2225524,48
40	516779,88	2225522,68
41	516781,86	2225512,74
42	516784,33	2225502,98
43	516782,10	2225489,62
44	516783,50	2225485,08
45	516784,09	2225483,53
46	516784,07	2225485,14
47	516814,94	2225482,49
48	516815,61	2225476,99
49	516810,91	2225459,71



Мащтаб 1:500

ОПИСАНИЕ ГРАНИЦ СМЕЖНЫХ ЗЕМЛЕПОЛЬЗОВАТЕЛЕЙ:

от 1	точка до 2	точки - веродобные заплн	от 16	точка до 20	точки - веродобные заплн
от 2	точка до 3	точки - земельный уделсток	от 20	точка до 21	точки - земельный уделсток
от 3	точка до 4	с уделстком номером 444.34	от 21	с кадестральным номером 59.01.55.01001.58	с кадестральным номером 59.01.55.01001.58
от 4	точка до 1	точка - веродобная заплн	от 23	точка до 25	точки - веродобные заплн
от 5	с кадестральным номером 59.01.55.01016.1	с кадестральным номером 59.01.55.01016.1	от 25	точка до 16	с кадестральным номером 59.01.55.01016.1
от 6	точка до 9	точка - веродобная заплн	от 28	точка до 29	с кадестральным номером 59.01.55.01001.58
от 9	точка до 10	с уделстком номером 444.35	от 29	точка до 42	с кадестральным номером 59.01.55.01001.58
от 10	точка до 6	с уделстком номером 444.34	от 42	точка до 45	с кадестральным номером 59.01.55.01001.58
от 11	точка до 13	с уделстком номером 444.35	от 45	точка до 28	с кадестральным номером 59.01.55.01001.58
от 13	точка до 14	с уделстком номером 4358.17	от 45	точка до 28	с кадестральным номером 59.01.55.01001.58
от 14	точка до 15	с уделстком номером 4358.17	от 45	точка до 28	с кадестральным номером 59.01.55.01001.58
от 15	точка до 11	с уделстком номером 444.35	от 45	точка до 28	с кадестральным номером 59.01.55.01001.58

УСЛОВНЫЕ ОБОЗНАЧЕНИЯ:

- [illegible]

ВЕРНО
Знаем
М.П.

Завдання

[illegible]

СХЕМА ПРЕДПОЛАГАЕМЫХ К ИСПОЛЬЗОВАНИЮ ЗЕМЕЛЬ ИЛИ ЧАСТИ ЗЕМЕЛЬНОГО УЧАСТКА

Объект: КТПП 60,4 кВ, КЛ 6кВ, оборудование учета электроэнергии, входящих в ЭСК ПС 110/10/0,6 кВ Засветровка, для электрооснащения ранее присоединенной насосной станции НС "Засветровка" по адресу: Пермский край, г. Пермь, Дзержинский район, ул. Красина

Местоположение:

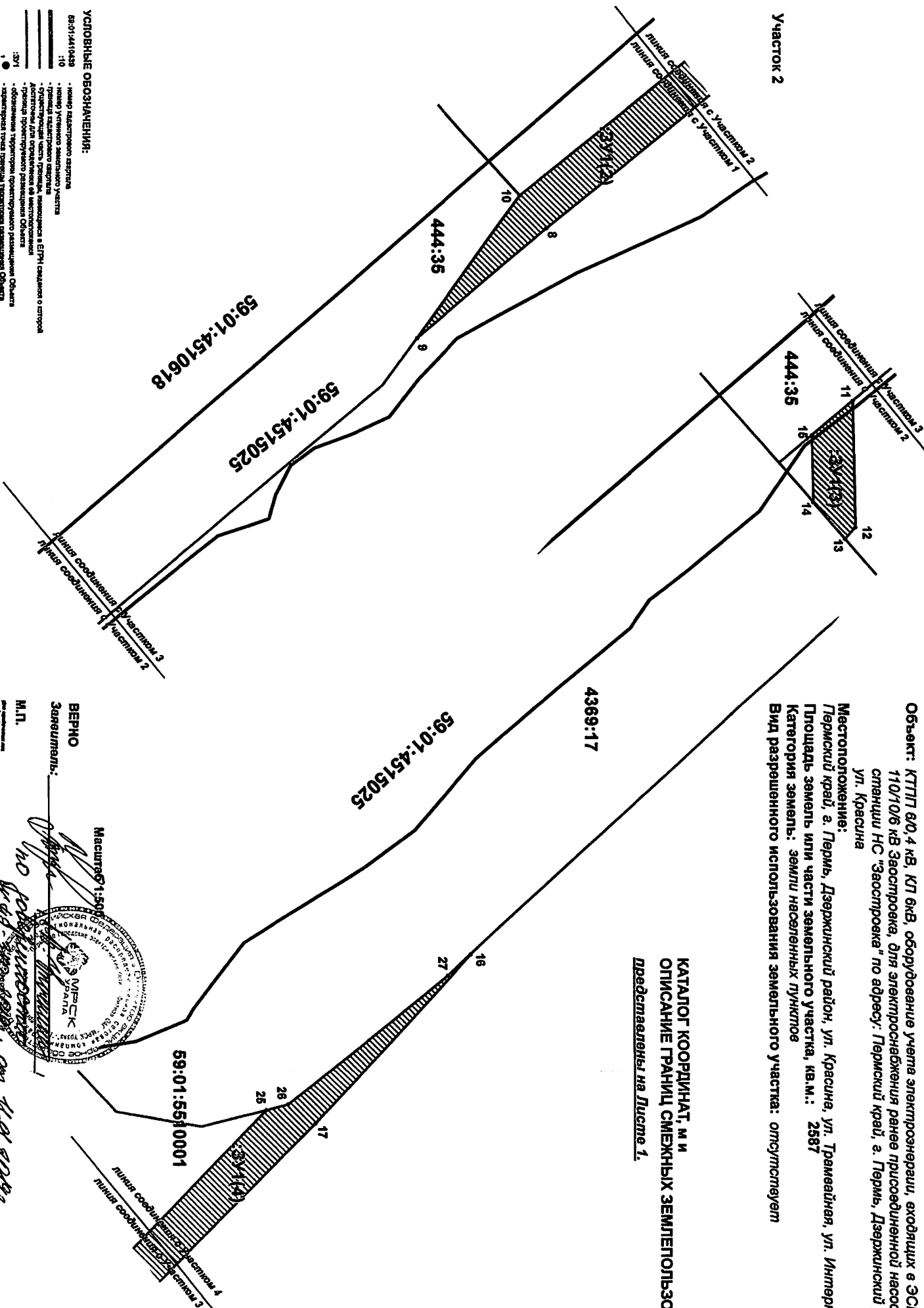
Пермский край, г. Пермь, Дзержинский район, ул. Красина, ул. Трамвайная, ул. Интернациональная
 Площадь земель или части земельного участка, кв.м.: 2587

87

Категория земель: земли населённых пунктов

Вид разрешенного использования земельного участка: *отсутствует*

Участок 2



**КАТАЛОГ КООРДИНАТ, ИЛИ
ОПИСАНИЕ ГРАНИЦ СМЕЖНЫХ
ЗЕМЛЕПОЛЬЗОВАТЕЛЕЙ**
представлены на Листе 1.

представлены на листе 1.

УСЛОВНЫЕ ОБОЗНАЧЕНИЯ:

69:01:4410439

:10

100

1. The first step in the process is to identify the problem or issue that needs to be addressed. This involves gathering information and understanding the context of the problem.

1000

1706

3571

•

БЕРНО

Заключение:

Машина 1:50

59:01:55#0001

линия соединяет пункт 3 с пунктом 4

THE UNIVERSITY OF

Формула А3

Участок 4

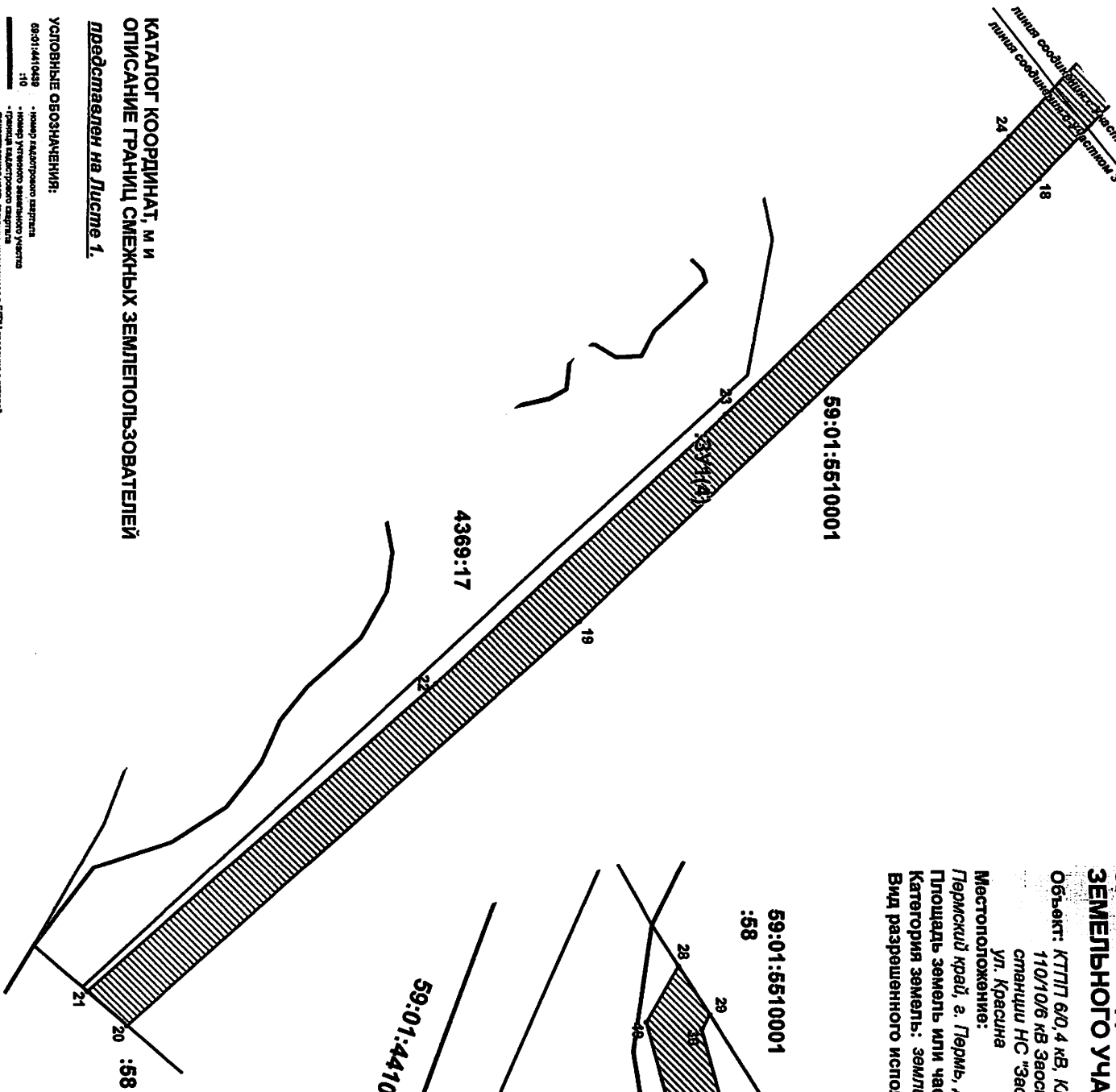
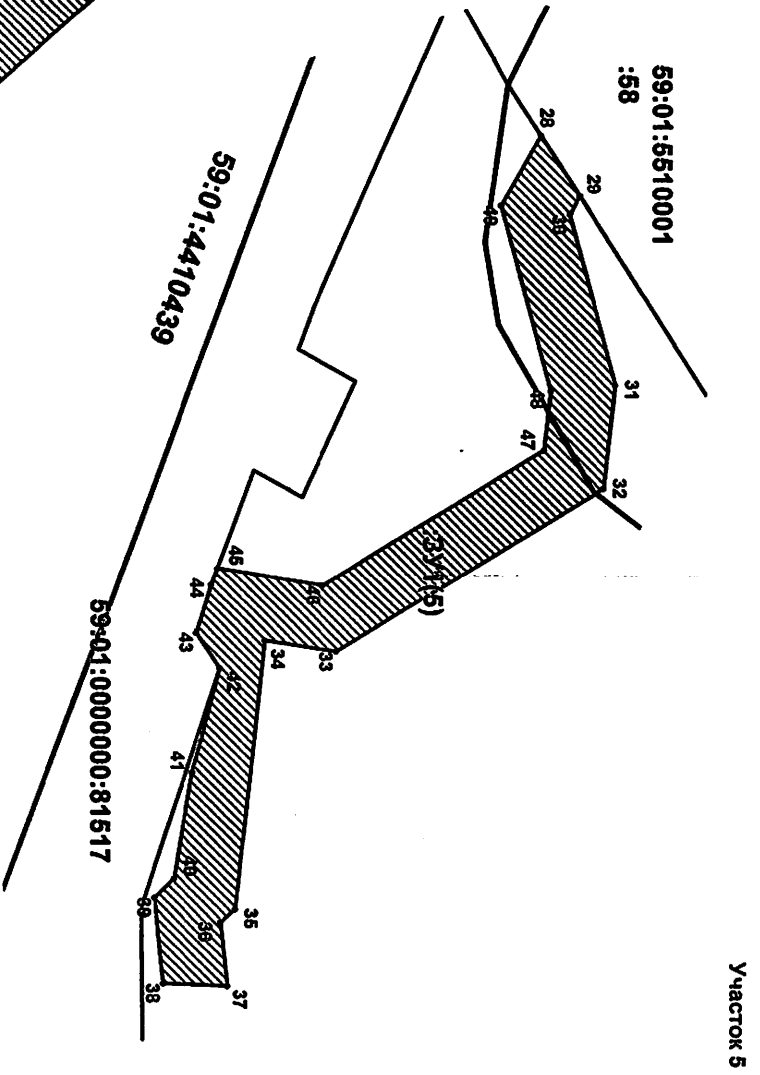


СХЕМА ПРЕДПОЛАГАЕМЫХ К ИСПОЛЬЗОВАНИЮ ЗЕМЕЛЬ ИЛИ ЧАСТИ ЗЕМЕЛЬНОГО УЧАСТКА

Объект: КТПП 6/0, 4 кв, КП 6кВ, оборудование учета электроэнергии, входящих в ЭСК ТС 110/10/6 кВ Завостровка, для электроснабжения ранее присоединенной насосной станции НС "Завостровка" по адресу: Пермский край, г. Пермь, Дзержинский район, ул. Красная

Местоположение: Пермский край, г. Пермь, Дзержинский район, ул. Красная, ул. Трамвайная, ул. Интернациональная
Площадь земель или части земельного участка, кв.м.: 2587
Категория земель: земли населенных пунктов
Вид разрешенного использования земельного участка: отсутствует



КАТАЛОГ КООРДИНАТ, М И ОПИСАНИЕ ГРАНИЦ СМЕЖНЫХ ЗЕМЕЛЬПОЛЬЗОВАТЕЛЕЙ

представлен на Листе 1.

УСЛОВНЫЕ ОБОЗНАЧЕНИЯ:

- 8801:4410439
- 110
- 1301
- 1302
- 1303
- 1304
- 1305
- 1306
- 1307
- 1308
- 1309
- 1310
- 1311
- 1312
- 1313
- 1314
- 1315
- 1316
- 1317
- 1318
- 1319
- 1320
- 1321
- 1322
- 1323
- 1324
- 1325
- 1326
- 1327
- 1328
- 1329
- 1330
- 1331
- 1332
- 1333
- 1334
- 1335
- 1336
- 1337
- 1338
- 1339
- 1340
- 1341
- 1342
- 1343
- 1344
- 1345
- 1346
- 1347
- 1348
- 1349
- 1350
- 1351
- 1352
- 1353
- 1354
- 1355
- 1356
- 1357
- 1358
- 1359
- 1360
- 1361
- 1362
- 1363
- 1364
- 1365
- 1366
- 1367
- 1368
- 1369
- 1370
- 1371
- 1372
- 1373
- 1374
- 1375
- 1376
- 1377
- 1378
- 1379
- 1380
- 1381
- 1382
- 1383
- 1384
- 1385
- 1386
- 1387
- 1388
- 1389
- 1390
- 1391
- 1392
- 1393
- 1394
- 1395
- 1396
- 1397
- 1398
- 1399
- 1400
- 1401
- 1402
- 1403
- 1404
- 1405
- 1406
- 1407
- 1408
- 1409
- 1410
- 1411
- 1412
- 1413
- 1414
- 1415
- 1416
- 1417
- 1418
- 1419
- 1420
- 1421
- 1422
- 1423
- 1424
- 1425
- 1426
- 1427
- 1428
- 1429
- 1430
- 1431
- 1432
- 1433
- 1434
- 1435
- 1436
- 1437
- 1438
- 1439
- 1440
- 1441
- 1442
- 1443
- 1444
- 1445
- 1446
- 1447
- 1448
- 1449
- 1450
- 1451
- 1452
- 1453
- 1454
- 1455
- 1456
- 1457
- 1458
- 1459
- 1460
- 1461
- 1462
- 1463
- 1464
- 1465
- 1466
- 1467
- 1468
- 1469
- 1470
- 1471
- 1472
- 1473
- 1474
- 1475
- 1476
- 1477
- 1478
- 1479
- 1480
- 1481
- 1482
- 1483
- 1484
- 1485
- 1486
- 1487
- 1488
- 1489
- 1490
- 1491
- 1492
- 1493
- 1494
- 1495
- 1496
- 1497
- 1498
- 1499
- 1500

М.П. ВЕРНО
Заведующий:
Масштаб 1:500
[Signature]
[Stamp]